



**CONSEIL DE DIRECTION**

01 B.P. : 4404 OUAGADOUGOU 01

TEL. : 50 36-13-40 Fax : 50 36 31 26

[croixrouge.bf@fasonet.bf](mailto:croixrouge.bf@fasonet.bf)

**RAPPORT DE L'EVALUATION DE  
VULNERABILITES ET DES CAPACITES :  
Village de Loungho dans la commune rurale de Sabcé,  
Province du Bam**



**Photo : focus groupe**

LOUNGHO DU 17 AU 30 JUIN 2013

**Juin 2013**

## **SOMMAIRE**

<b>LISTES DE TABLEAUX</b> .....	<b>3</b>
<b>LISTE DES FIGURES</b> .....	ERREUR ! SIGNET NON DEFINI.
<b>LISTES DES PHOTOS *</b> .....	ERREUR ! SIGNET NON DEFINI.
<b>LISTE DES ABREVIATIONS</b> .....	<b>4</b>
<b>BIBLIOGRAPHIE</b> .....	<b>4</b>
<b>INTRODUCTION</b> .....	<b>6</b>
<b>I- RESUME EXECUTIF</b> .....	<b>6</b>
<b>II- DONNEES DE BASE DU VILLAGE</b> .....	<b>8</b>
2.1- DONNEES PHYSIQUES .....	8
2.2- DONNEES CLIMATOLOGIQUES .....	8
2.3- ORGANISATION ADMINISTRATIVE .....	8
2.4- DEMOGRAPHIE .....	8
2.5- PILIERS DE L'ECONOMIE .....	9
<b>III- PARTICIPANTS</b> .....	<b>9</b>
3.1- EQUIPE TERRAIN.....	9
3.2- MEMBRES DU VILLAGE.....	9
<b>IV- OUTILS UTILISES</b> .....	<b>9</b>
<b>V- RESULTATS DE L'ETUDE (LES VULNERABILITES, RISQUES ET DANGERS LES PLUS IMPORTANTS)</b> .....	<b>10</b>
5.1- CARACTERISTIQUES PRINCIPALES DU VILLAGE.....	10
5.2- LES VULNERABILITES, RISQUES ET DANGERS LES PLUS IMPORTANTS .....	11
5.3- LES PRINCIPALES CAPACITES ET RESSOURCES .....	12
<b>VI- ACTIONS POUR LA TRANSFORMATION</b> .....	<b>14</b>
6.1- MESURES DESTINEES A TRANSFORMER LES FAIBLESSES EN CAPACITES .....	14
6.2-CLASSIFICATION DES MESURES .....	15
6.3-COMMENT ELLES SERONT FINANCEES ? .....	17
<b>VII- CONTRAINTES</b> .....	<b>19</b>
<b>VIII- POINTS FORTS</b> .....	<b>19</b>
<b>IX- LEÇONS APPRISSES</b> .....	<b>20</b>
<b>X- RECOMMANDATIONS (ACTIONS A ENTREPRENDRE)</b> .....	<b>20</b>
Ñ <i>Annexe 1 : Liste des membres de l'équipe CRBF</i> .....	21
Ñ <i>Annexe 2 : Personnalité rencontrées lors de l'EVC</i> .....	25
Ñ <i>Annexe 3 : PROFIL HISTORIQUE</i> .....	25
Ñ <i>Annexe 4 : CALENDRIER SAISONNIER/ VILLAGE DE LOUNGHO</i> .....	27
Ñ <i>Annexe 5 : Emploi du temps journalier des femmes</i> .....	28

## Listes de tableaux

Tableau 1 : tableau synthèse des caractéristiques VC du village de Loungho .....	6
Tableau 2 : synthèse des risques, dangers et vulnérabilité du village de Loungho .....	11
Tableau 3 : les principales capacités du village de Loungho .....	12
Tableau 4 : Mesures de transformations.....	14
Tableau 5 : Classification des mesures.....	15
Tableau 6 : financement .....	17
Tableau 7: Contraintes/Recommandations .....	19

## Liste des abréviations

1	AEPS	
2	AGR	Activité Génératrice de revenu
3	ASC	Agent de Santé Communautaire
4	CD/CR	Comité Départemental Croix-Rouge
5	CICR	Comité International de Croix-Rouge
6	CP/CR	Comité Provincial Croix-Rouge
7	CPAF	Centre de Promotion de l'Alphabétisation Fonctionnelle
8	CRBF	Croix-Rouge Burkinabé
9	CSPS	Centre de Santé et de Promotion Sociale
10	CVD	Conseil Villageois de Développement
11	DPASA	Direction Provinciale de L'Agriculture et de la Sécurité Alimentaire
12	DPRA	Direction Provinciale des Ressources Animales
13	EVC	Evaluation de Vulnérabilités et des Capacités
14	IEC	Information, Education, Communication
15	PCD	Plan Communal de Développement
16	RGPH	Recensement Général de la population et d'Habitat
17	SN	Société Nationale
18	SNP	Société Nationale Partenaire
19	TDR	Terme de Référence

## Bibliographie

1- Boîte à image de l'EVC

- 2- Guide pratique de l'Evaluation de Vulnérabilité et de Capacité
- 3- Plan communal de Développement de la Commune de Sabcé
- 4- RGPH 2006, Thème 5 : Caractéristiques économiques de la population
- 5- RGPH 2006, Thème 10 : Ménages et Habitations
- 6- RGPH 2006, Thème 11 : Situation socio-économiques des enfants et des jeunes
- 7- RGPH 2006, Thème 15 : Mesures et cartographie de la pauvreté
- 8- RGPH 2006, Thème 16 : Projections démographiques

## Introduction

Comme la plupart des villages de la région du Centre Nord, le village de Loungo est régulièrement confronté à des problèmes d'inondation et d'insécurité alimentaire.

Pour mieux agir et réduire les vulnérabilités de ces communautés, la CRBF a commandité une évaluation des vulnérabilités et des capacités de plusieurs villages de la province dont Loungo. L'objet principal de cette EVC est de réaliser un diagnostic participatif pour identifier les forces et les faiblesses du village en vue de proposer des actions de préparation ou de prévention afin réduire les risques et les vulnérabilités et au mieux apporter des réponses adaptées aux principales préoccupations de la communauté.

### I- Résumé exécutif

Pour la réalisation de l'EVC, dans le village de Loungo, la CRBF a mandaté une équipe pluridisciplinaire composée comme suit six (06) volontaires, trois (03) chefs d'équipes, et un (01) superviseur.

Cette équipe a pu durant six (06) jours diagnostiquer les forces et les faiblesses ainsi que les risques majeurs que cette communauté côtoie au quotidien. Ce travail a permis de ressortir que cette communauté essentiellement mossi rencontre comme problèmes majeurs ; l'insécurité alimentaire, l'inondation de leur champs, le problème d'hygiène et d'assainissement accompagné d'absence d'infrastructures socio sanitaires. Ces différents problèmes entravent fortement le développement du village et le met dans une situation de vulnérabilité récurrente. Il faut noter que les inondations qui réduisent les terres cultivables sont susceptibles de créer des conflits fonciers dans cette communauté exclusivement agricole, si des mesures idoines ne sont pas prises. Le mauvais état des routes accentue d'avantage la vulnérabilité pour ce village qui ne dispose ni CSPPS, ni marché ni de services techniques (agriculture).

Malgré ces différents problèmes et risques la population peut s'appuyer sur un certain nombre de capacités pour construire les bases d'un développement. Le tableau qui suit présente le résumé synoptique de la situation.

**Tableau 1 : tableau synthèse des caractéristiques VC du village de Loungo**

<b>Problèmes recensés dans cette communauté</b>
Insécurité alimentaire
<b>Manque d'infrastructures socio sanitaire</b>
Inondation des champs
Problèmes d'eau hygiène et assainissement
<b>Risques et effets potentiel sur les populations</b>
Famine
Exode rurale
Criminalité
Augmentation des prix des denrées
Malnutrition
Décès

Epidémie
Maladies hydriques (filarioses)
Maladie liées au manque d'hygiène (fièvres typhoïdes-choléra etc.)
Insécurité (Reptile)
Paludisme
Réduction des terres cultivables
Exode rurale
Conflit foncier
Conflit agriculteurs éleveurs
Famine
<b>Faiblesses de la communauté</b>
insuffisance d'outils de production agricole
Pauvreté des sols
Utilisations de semences non améliorés
Difficultés d'accès aux champs à certaines périodes
Faiblesses des autres moyens de subsistances
Méconnaissance des cultures de contre saisons
Absence de terres aménagées pour la culture de contre saison
Non valorisation du tandem agriculture élevage
Faiblesse du potentiel pastoral
Absences de CSPS
Difficultés d'accès au CSPS le plus proche
Insuffisance d'agents de santé au CSPS le plus proche
Coût élevés des services de santé
Insuffisance des forages
Mauvaises répartition des forages dans les quartiers
Mauvaises qualités de l'eau
Mauvaises pratiques d'hygiènes
Absences d'aménagement pour la maraicher-culture
Faiblesses des autres moyens de subsistances
Méconnaissances et Faible accès aux services financiers
Absence de marché
<b>Capacités de la communauté</b>
01Ecole primaire de 03 classes
02 bâtiments servant de logement aux enseignants
01 latrine communautaire de 03 postes à l'école
04 forages dont 01 n'est pas terminés
01 centre d'alphabétisation
02 moulins à grains
La disponibilité de l'eau pour le maraichage

Source : Résultats de l'EVC

## **II- Données de base du village**

Situé au Nord-est à 07 km du chef lieu de la commune rurale de Sabcé, le village de Loungho est limité au Nord par le village de Kombeodgo, au Sud le village de Safi à l'Est par le village de Siguinvoussé et enfin à l'Ouest par le village de Nôh. Le village de Loungho est composé exclusivement de l'ethnie mossi principalement des agriculteurs et quelques éleveurs.

C'est un village qui est situé entre le creux d'une colline et une branche du barrage de Tibin dont la construction de la digue par Bissa Gold a entraîné l'inondation des champs Loungho (préciser la date).en 2012

### **2.1- Données physiques**

Sur le plan physique le village de Loungho est situé au bas de plusieurs collines qui servaient de refuge aux habitants en cas d'attaques.

Les sols sont pour la plus part de deux types :

- Type ferrugineux lessivé c'est-à-dire des sols chargés de graveleuse présentant une texture moyenne (limon ou limon sablonneux) en profondeur
- Type hydro morphes Gley caractéristique des zones de bas-fond présentant une bonne capacité de rétention de l'eau. Ce sont des sols aptes à la riziculture pluviale. (végétation ?, hydrographie ?)

### **2.2- Données climatologiques**

Loungho à l'instar des autres villages de la province à un climat soudano-sahélien caractérisé par une saison sèche d'octobre à Mai et une saison pluvieuse de fin Mai à septembre. Il faut noter que la saison sèche est caractérisée par des vents secs continentaux tel que les alizés et l'harmattan, principaux vecteur de certaines maladies telles que la méningite.

La température moyenne varie entre 17.7° et 40°.

La pluviométrie quant à est elle très mal répartie dans le temps et l'espace oscillant entre 450 mm et 750 mm d'eau de précipitation par an. Cela handicape fortement la production agricole du village

### **2.3- Organisation administrative**

#### **2.4- Démographie**

Selon le RGPH 2006, le village de Loungho compte quelques 66 ménages répartis comme suit ; 635 personnes dont 326 hommes (51.34%) 309 femmes (48.66%).

La répartition par âge est le suivant :

- 0-14 ans : 307 soit 48.34% de la population
- 15-64 ans 301 soit 47.40 % de la population
- + 65 ans 26 soit 04.09 % de la population

C'est donc une population relativement jeune dont le village pourrait s'appuyer pour bâtir un développement harmonieux si elle est bien exploitée. Mais l'absence d'infrastructure scolaire et économique peut contribuer à rendre cette jeunesse vulnérable et dans le pire des cas constituer une menace si elle n'est pas bien encadrer.



## 2.5- Piliers de l'économie

Le tissu économique de Loungho est basé sur l'agriculture et l'élevage. Mais la faiblesse de la production agro-pastorale, la réduction des superficies cultivables accentuent la vulnérabilité du tissu économique déjà fragilisé par l'absence d'infrastructure adéquat tel que les marchés.

Il faut ajouter à cela l'impraticabilité des routes qui rend difficile l'échange avec les autres villages et les villes alentours.

On note aussi que l'orpaillage constitue une activité de contre saison pour une partie de ces populations. L'absence d'infrastructure de micro finance démontre la faiblesse économique. Mais il faut s'attendre à de changements profonds de la structure avec l'inondation des champs.

## III- Participants

### 3.1- Equipe terrain

Pour la réalisation de cette évaluation dans le village de Loungho, la CRBF a mandatée une équipe composée de six (06) volontaires, trois (03) chefs d'équipes, et un (01) superviseur. Les volontaires communautaires et les chefs d'équipes sont tous issus de la province du Bam. Le superviseur a été déployé et est formé dans la conduite des Evaluations d'urgences et des Evaluations de Vulnérabilité et de Capacité.

### 3.2- Membres du village

Au niveau des participants du village, il ya 4 informateurs clés qui ont été interviewé, il s'agit du chef de village, du responsable CVD, d'un conseiller municipal du village et du directeur de l'école primaire publics. En plus de cela, trois focus groupe d'une douzaine de personnes par focus ont été rencontré. Enfin il ya eu une assemblée générale à la fin des activités terrains qui a permis aux maximum des habitants du village d'y assister.

## IV- Outils utilisés

L'exécution de l'évaluation des vulnérabilités et des capacités des populations de Loungho a nécessité l'utilisation d'un certains nombres d'outils choisi par rapport aux objectifs attendus. Ces outils sont les suivants; l'enquête ménage, le focus groupe, le calendrier saisonnier l'emploi du temps journalier des femmes, profil historique les cartes de capacités et des vulnérabilités, et l'observation directe.

- **L'enquête ménage**

Elle a pour objectif de découvrir comment les ménages vivent dans leur foyer, leur niveau de vie, leurs moyens de subsistance. Pour sa réalisation l'équipe a eu recours à la technique de visite à domicile car elle permet d'observer le cadre de vie des ménages. A cela il faut ajouter au fait qu'elle permet de toucher les populations marginalisées (exclus, handicapé, personnes âgées etc.). Elle a consisté en un entretien structuré sur la base d'un questionnaire préétabli (voir annexe).

- **Le focus groupe**

C'est un entretien dirigé dans lequel on utilise un guide. Il permet de recueillir des données sur la communauté à partir d'un groupe de huit à douze personnes. Il permet de recueillir des avis opposés de la communauté par rapport à un sujet ou un problème donné.

Pour le cas de Loungho qui est composé de quatre quartiers les membres des focus ont été choisis dans les différents quartiers pour assurer la représentativité de tous les groupes. Au total trois (03) focus ont été réalisés à Loungho comme suit :

- Un focus mixtes personnes âges mûres
- Un focus femme
- Un focus mixte de jeune

- **Le calendrier saisonnier :**

C'est un tableau à double entrée avec les mois de l'année en abscisses et les activités importantes de la communauté en ordonné. C'est un outil qui permet d'avoir une vision synthétique de la réalisation des activités, des fêtes, au cours de l'année, il en est de même de la hausse de certaines maladies, de problèmes des prix au cours de l'année.

- **L'emploi du temps journalier des femmes**

C'est un tableau semblable à celui du calendrier saisonnier mais avec en abscisse les activités de la journée et en ordonnée les heures de la journée. C'est un outil qui permet de visionner la charge journalière du travail des femmes.

- **La marche transversale**

Elle consiste à parcourir à pied une communauté pour observer le cadre, les habitants, l'utilisation de l'espace et les ressources de la communauté. De mêmes que les vulnérabilités et les capacités. Elle facilite la réalisation de la carte et permet de vérifier certaines informations données par la communauté.

- **Le profil historique :**

C'est le recensement des événements importants de façon chronologique ayant eu des impacts dans la vie d'une communauté. Il permet de voir l'évolution de la communauté au cours de sa vie.

- **Les cartes :**

Il y a trois types de cartes

- **La carte aérienne** qui donne un aperçu des principales caractéristiques d'une zone dans son milieu environnant.
- **La carte des vulnérabilités**, elle montre les risques qui font peser une menace imprévisible d'une catastrophe.
- **La carte de capacités**, elle montre les ressources et les capacités locales mobilisables pour faire face à une catastrophe.

Pour le cas du village de Loungho nous avons réalisés la carte des capacités et celle des risques ou vulnérabilités

## **V- Résultats de l'étude (Les vulnérabilités, risques et dangers les plus importants)**

### **5.1- Caractéristiques principales du village**

## 5.2- Les vulnérabilités, risques et dangers les plus importants

Le tableau ci-dessous présente les différents problèmes, les risques, les forces et faiblesses du village ainsi que les mesures à prendre.

**Tableau 2 : synthèse des risques, dangers et vulnérabilité du village de Loungho**

N°	Problèmes/Question/Danger	Risques /effets potentiels	Faiblesses
1	Insécurité Alimentaires	Famine	Absence d'outils adéquats pour la production agricole
		Exode rurale	Pauvreté des sols
		Criminalité	Utilisations de semences non améliorés
		Augmentation des prix des denrées	Inondation des champs
		Malnutrition	Inaccessibilité aux champs
			Faiblesses des autres moyens de subsistances
			Méconnaissance des cultures de contre saisons
			Absence de terres aménagées pour la culture de contre saison
2	Santé		Non valorisation du tandem agriculture- élevage
		Décès	Absences de CSPS
		Epidémie	Difficultés d'accès au CSPS le plus proche
		Malnutrition	Insuffisance d'agents de santé où ?
			Coût élevés des services de santé
3	Eau hygiène et assainissement		Absence de mutuels
		Maladies hydriques (filarioses)	Insuffisance des forages
		Maladie liées au manque d'hygiène (fièvres typhoïdes-choléra etc.)	Mauvaises répartition des forages dans les quartiers
		Insécurité (Reptile)	Mauvaise qualité de l'eau
		Paludisme	Mauvaises pratiques d'hygiènes
4	Inondation des champs		Insuffisance des latrines
		Réduction des terres cultivables	Absences d'aménagement pour le maraicher-culture
		Exode rurale	Absences des voies d'accès à une partie des champs non inondés

		Conflit foncier	Méconnaissance des activités de maraicher-cultures
		Conflit agriculteurs éleveurs	Faiblesses des moyens de subsistances
		Famine	Méconnaissances et Faibles d'accès aux services financier
		Pauvreté	

Source : Données des focus groupes, des informateurs clés et de la marche transversale

### 5.3- Les principales capacités et ressources

Quand bien même, les vulnérabilités du village sont nombreuses, il dispose de capacités. Ces dernières ont été identifiées au cours de la tenue des focus groupes, des entretiens ménages, des interviews avec les informateurs clés et la marche transversales. Le tableau suivant présente la situation.

Tableau 3 : les principales capacités du village deLougho

N°	Problèmes/Question/Danger	Risques /effets potentiels	Faiblesses	Capacités
1	Insécurité Alimentaires	Famine	Absence d'outils adéquats	Disponibilité d'eau
		Exode rurale	Pauvreté des sols	Utilisation de fosses fumières
		Criminalité	Utilisations de semences non améliorées	Utilisation de bonnes pratiques agricoles (diguettes, Zaï, cordons pierreux)
		Augmentation des prix des denrées	Inondation des champs	Présence de groupement et d'association
		Malnutrition	Inaccessibilité des champs	Présence de petits ruminants
			Faiblesses des autres moyens de subsistances	
			Absence d'agents techniques agricole	
			Méconnaissance des cultures de contre saisons	
			Absence de terres aménagées pour la culture de contre saison	
		Non valorisation du tandem agriculture élevage		
		Faiblesse du potentiel pastoral		
2	Santé	Décès	Absences de CSPS	Présence Association et groupement

		Epidémie	Difficultés d'accès au CSPS	Présence de comité de gestion de l'eau
		Malnutrition	Insuffisance d'agents de santé	
			Absence d'ambulance	
			Coût élevés des services de santé	
3	Eau hygiène et assainissement	Maladies hydriques (filarioses)	Insuffisance des forages	Présence de 3 forages
		Maladie liées au manque d'hygiène (fièvres typhoïdes-choléra etc.)	Mauvaises répartition des forages dans les quartiers	Présence Association et groupement
		Insécurité (Reptile)	Mauvaises qualités de l'eau	Dalles et fosses
		Paludisme	Mauvaises pratiques d'hygiènes	
			Latrines insuffisantes	
			Défécation à l'air libre	
4	Inondation des champs	Réduction des terres cultivables	Absences d'aménagement pour le maraicher-culture	Disponibilité d'eau
		Exode rurale	Absences des voies d'accès à une partie des champs non inondés	Présence de groupement et d'association
		Conflit foncier	Méconnaissance des activités de maraicher-cultures	
		Conflit agriculteurs éleveurs	Faiblesses des moyens de subsistances	
		Famine	Méconnaissances et Faiblesse d'accès aux services financier	
		Pauvreté		

*Source : Données des focus groupes, des informateurs clés et de la marche transversale*

## VI- Actions pour la transformation

### 6.1- Mesures destinées à transformer les faiblesses en capacités

Suite à l'identification des vulnérabilités du village, des mesures ont été identifiées avec ou sans la communauté afin de les transformer en capacité. Le tableau suivant présente les différentes mesures en fonction des faiblesses ou vulnérabilité.

**Tableau 4 : Mesures de transformations**

N°	Problèmes/Question/Danger	Faiblesses	Mesures destinées à transformer les faiblesses en capacités
1	<b>Insécurité alimentaire</b>	Absence d'outils adéquats	Dotation d'outils adéquats pour l'agriculture (semences améliorées, et intrants agricoles)
2		Pauvreté des sols	Promotion de l'utilisation des fosses fumières
3		Utilisations de semences non amélioré	Vulgariser et disponibiliser les semences améliorer
4		Inondation des champs	Aménagement des terres pour le maraichage (bas fonds)
5		Faiblesses des autres moyens de subsistances	Développer les activités de contre saisons
6	<b>Santé</b>	Difficultés d'accès au CSPS	Plaidoyer pour la construction d'un CSPS
7			Plaidoyer pour dotation d'une moto-ambulance
8		Coût élevés des services de santé	Promouvoir les mutuels de santé
9			subvention des produits pharmaceutiques
10	<b>Eau Hygiène et assainissement</b>	Insuffisance des points d'eau potable	Construction de forage dans tous les quartiers du village
11		absence des latrines dans les concessions	Construction de latrines
12		Mauvaises pratiques d'hygiènes	Création de clubs d'hygiènes
13			formation des comités de gestion
14			équipement en matériel des comités
15	<b>Inondations</b>	Destruction des habitats, des récoltes/cultures	Sensibilisation, information de la communauté sur les mesures préventives ;
16			Construction des habitations en matériaux durable ;
17			Plaidoyer pour la construction de routes et ponts pour désenclaver Souryala .
18		Absence de Système d'alerte précoce au niveau communautaire	Mise en place d'un système d'alerte précoce
19			Formation des membres
20		Dotation d'équipements et de fiches	

Source : Rencontre synthèse et Assemblée Générale

## 6.2-Classification des mesures

Les mesures sont classées en trois catégories. Les mesures préventives qui sont celles prises pour prévenir certains risques. Les mesures préparatoires, qui elles permettent à la communauté d'être prête à faire face aux risques et enfin celles d'atténuation, qui servent à réduire, à diminuer l'impact du risque. Le tableau 5 donne cette classification.

**Tableau 5 : Classification des mesures**

N°	Faiblesses	Mesures destinées à transformer les faiblesses en capacités	Prévention	CML	Préparation	CML	Atténuation	CML
1	Absence d'outils adéquats	Dotation d'outils adéquats pour l'agriculture (semences améliorées, et intrants agricoles)	OUI	MOYEN	NON	//	NON	//
2	Pauvreté des sols	Promotion de l'utilisation des fosses fumières	NON	//	NON	//	OUI	Moyen
3	Utilisations de semences non amélioré	Vulgarisation et disponibilisation des semences amélioré	OUI	MOYEN	NON	//	NON	//
4	Inondation des champs	Aménagement des terres pour le maraichage (bas-fonds)	OUI	MOYEN	NON	//	NON	//
5	Faiblesses des autres moyens de subsistances	Développer les activités de contre saisons	OUI	MOYEN	NON	//	NON	//
6	Difficultés d'accès au CSPS	Plaidoyer pour la construction d'un CSPS	NON	//	OUI	LONG	NON	//
7		Plaidoyer pour dotation d'une moto-ambulance	NON	//	OUI	COURT	NON	//
8		Promouvoir les mutuels de santé	NON	//	OUI	MOYEN	NON	//
9	Coût élevés des services de santé	subvention des produits pharmaceutiques	NON	//	OUI	MOYEN	NON	//
10	Insuffisance des points d'eau potable	Construction de forage dans tous les quartiers du village	OUI	MOYEN	NON	//	NON	//
11	absence des latrines dans les concessions	Construction de latrines	OUI	MOYEN	NON	//	NON	//
12	Mauvaises pratiques d'hygiènes	Création de clubs d'hygiènes	OUI	COURT	NON	//	NON	//
13		formation des comités de gestion			Oui	CT		
14		équipement en matériel des comités			Oui	CT	Oui	MT

N°	Faiblesses	Mesures destinées à transformer les faiblesses en capacités	Prévention	CML	Préparation	CML	Atténuation	CML
15	Destruction des habitats, des récoltes/cultures	Sensibilisation, information de la communauté sur les mesures préventives ;	Oui	Court terme				
16		Construction des habitations en matériaux durable ;				Oui	MT	Oui
17		Plaidoyer pour la construction de routes et ponts qui vont relier Souryala aux autres villages.				Oui	CT	
18	Absence de Système d'alerte précoce au niveau communautaire	Mise en place d'un système d'alerte précoce	Oui	Court Terme				
19		Formation des membres	Oui	Court Terme	Oui	Court Terme		
20		Dotation d'équipements et de fiches			Oui	Court Terme		

*Source : Rencontre synthèse et Assemblée Générale*



### 6.3-Comment elles seront financées ?

Avec la communauté, l'équipe s'est intéressée à comment chaque activité pourra être financée. Le Tableau 6 donne la synthèse des échanges concernant donc le financement.

**Tableau 6 : financement**

N°	Mesures destinées à transformer les faiblesses en capacités	Peuvent-elles être appliquées immédiatement (à court moyen ou long terme)	Demandent-elles un financement ?	La communauté peut-elle trouver les ressources ?	Comment ?	de quoi a-t-elle besoin ?	La mesure nécessite-t-elle un soutien technique
1	Dotation d'outils adéquats pour l'agriculture (semences améliorées, et intrants agricoles)	Moyen terme	Oui	Non		Crédit outils	Oui accompagnement des services techniques
2	Promotion de l'utilisation des fosses fumières	Moyen terme	Oui	Oui	Agrégats et Main d'œuvre	formation	Accompagnement technique
3	Vulgarisation et disponibilisation de semences améliorées	Court terme	Oui	Oui	Production locale de semences améliorée	Formation	Accompagnement technique
4	Aménagement des terres pour le maraichage (bas-fonds)	Court terme	Oui	Non	Projet	Financement	Accompagnement technique
5	Développer les activités de contre saisons	Court terme	Oui	Oui	Micro finance	Micro crédit	Accompagnement technique
6	Plaidoyer pour la construction d'un CSPS	Long terme	Oui	Oui	Agrégat-et Main d'œuvre	Financement	Accompagnement technique
7	Plaidoyer pour dotation d'une moto-ambulance	Court terme	Oui	Non	Cotisation	Subvention	
8	Promouvoir les mutuels de santé	Moyen terme	Oui	Oui	Encadrement	Conseil et encadrement	Accompagnement technique
9	subvention des produits pharmaceutiques	Moyen terme	Oui	Non	Subvention	Subvention	NON
10	Construction de forage dans tous les quartiers du village	Moyen terme	Oui	Oui	Agrégats-participation communautaire	Financement	Accompagnement technique

N°	Mesures destinées à transformer les faiblesses en capacités	Peuvent-elles être appliquées immédiatement (à court moyen ou long terme)	Demandent-elles un financement ?	La communauté peut-elle trouver les ressources ?	Comment ?	de quoi a-t-elle besoin ?	La mesure nécessite-t-elle un soutien technique
11	Construction de latrines	Moyen terme	Oui	Oui	Agrégats et Main d'œuvre	Financement	Accompagnement technique
12	Création de clubs d'hygiène	Long terme	Oui	Oui	Agrégats-participation	Financement	Accompagnement technique
13	formation des comités de gestion	Court terme	Non	Oui	Main d'œuvre		Technicien
14	équipement en matériel des comités	Moyen Terme	OUI	Non			
15	Sensibilisation, information de la communauté sur les mesures préventives ;		Oui, Court terme	Non	Non,	Financement	Spécialistes abris
16	Construction des habitations en matériaux durable ;	Moyen et long termes	Oui, Moyen terme	Oui	Non, La communauté contribuera avec les agrégats et la main d'œuvre	Financement	Maçons qualifiés, formation de la communauté aux bonnes pratiques, subvention des matériaux de construction.
17	Plaidoyer pour la construction de routes et ponts qui vont relier Souryala aux autres villages.		Oui, Moyen terme	Oui	Non	Financement	Services techniques, SN.
18	Mise en place d'un système d'alerte précoce	Oui, court terme	Oui	Non	formalisation des indicateurs,	formalisation des indicateurs,	Oui dans la formalisation des indicateurs
19	Formation des membres	Oui, court terme	Non	Oui	Personnes Ressources		Les former sur les indicateurs
20	Dotation d'équipements et de fiches	Oui, MT	Oui	Non	Non		Equipements et fiches

Source : Rencontre synthèse et Assemblée Générale

## VII- Contraintes

Malgré l'atteinte des objectifs dans la réalisation de l'EVC un certain nombre de contraintes et points faibles méritent d'être soulignés pour assurer l'amélioration continue des opérations de la CRBF. Au nombre de ces contraintes ou points faibles on peut retenir :

**Tableau 7: Contraintes/Recommandations**

N°	Contraintes/Points Faibles	Recommandations/Observations
1	L'absence de formation en collecte de données de certains volontaires.	<p>Ñ <b>Au comité</b></p> <ul style="list-style-type: none"> <li>- Identifier des volontaires ayant reçus les formations adéquates</li> </ul> <p>Ñ <b>Coordination PRC</b></p> <ul style="list-style-type: none"> <li>- Multiplier les formations en collecte de données</li> </ul>
2	Absence de temps de préparation suffisante	Prévoir un recyclage pour les volontaires
3	Les outils pour les informateurs clés n'étaient pas adaptés aux services techniques et aux autorités	Prévoir des questionnaires qui tiennent compte des spécificités des services techniques ou des autorités
4	Absence de TdR pour les superviseurs	Disponibiliser les TdR pour les membres de la mission et pour les services techniques et autorités locaux
5	Absence de lettre de mission/ d'ordre de mission des membres de la mission	Disponibiliser des ordres mission pour les équipes qui se déplacent
6	Mauvais état de la route	
7	Non disponibilité des informations secondaires auprès des services techniques et des autorités	

## VIII- Points forts

- Implication des comités locaux de la CRBF qui a permis de faciliter un certain nombre de démarches auprès de services techniques. Mention particulière aux Présidents provincial et communal qui n'ont ménagés aucun effort pour accompagner la mission.
- Participation de la communauté qui s'est approprié de la mission en s'impliquant à travers ses conseillers, ses CVD, son Chef et même les enseignants de l'école primaire qui servait de base à l'équipe.
- Réalisation de rencontre de coordination des 03 superviseurs pour harmoniser les points de vue et proposer des solutions pour les éventuelles difficultés rencontrées.
- Bonne ambiance de l'équipe qui a permis à l'équipe de surmonter les difficultés de la mission

### **IX- Leçons apprises**

- La maîtrise de la langue est un élément très important dans la réalisation de l'EVC pour mieux traduire les questions et faire de la reformulation si la question est mal comprise.
- Connaissance de la localité qui permet une bonne prise en compte de tous les aspects de la communauté. (us et coutumes)
- Supervision qui a permis d'éclaircir certains points
- Utilisation d'outils adaptés qui facilitent les entretiens
- L'implication de la population qui permet d'éviter les frustrations et les blocages et surtout les tentatives de dissimulation.
- La bonne maîtrise des outils est un élément important pour la collecte d'informations pertinentes et adéquates

### **X- Recommandations (Actions à entreprendre)**

- Assurer la sécurité alimentaire
  - Vulgarisation des semences améliorées à travers des champs écoles et communautaires
  - Aménager des zones de maraîchage
  - Promouvoir le micro crédit pour développer les AGR
  - Valoriser l'intégration agriculture/élevage à travers de concours
- Réduire les maladies liées au manque d'hygiène
  - Construction de forages dans les quartiers
  - Améliorer les bonnes pratiques à travers la mise en place de clubs d'hygiène
  - Mise en place de comité villageois de la CRBF chargé de suivre les actions.
  - Contribution à la réalisation de latrines
  - Réalisation d'AEPA pour les quartiers où la qualité de l'eau n'est pas bonne
- Améliorer les conditions de vie sanitaire de Loungho
  - Construction d'un CSPS
  - Mise à disposition d'une ambulance moto
  - Mise en place d'un mutuel de santé
  - Mettre en place des clubs de santé

## ANNEXES



### Ñ Annexe 1 : Liste des membres de l'équipe CRBF

#### LISTE DES MEMBRES EQUIPES EVC LOUNGHO

N°	NOM	PRENOMS	ACTIVITES	TELEPHONE	LOCALITE	FONCTION	PHOTO
1	SAWADO GO	Silvain	Maraicher	73-24-87-76	Kongoussi	CHEF EQUIPE 1	
2	SORE	Hamidou	Electricien	70-71-27-91	Kongoussi	CHEF EQUIPE 2	
3	KINDA	Issouf	Elève	70-73-14-73	Kongoussi	VOLONTAIRE	
4	SAWADO GO	Olivier	Electricien	70-55-56-45	Kongoussi	VOLONTAIRE	

5	OUEDRAO GO	Mariam	Elève	70-38-55-46	Kongoussi	VOLONTAIRE	
6	SAWADO GO	W Narcisse	Elève	71-63-97-53	Kongoussi	VOLONTAIRE	
7	ZONGO	Noellie	Elève	71-04-54-60	Kongoussi	VOLONTAIRE	
8	OUEDRAO GO	Maïmouna	Elève	73-68-25-38	Kongoussi	VOLONTAIRE	



9	NASSA	Nabsana Lazard	Collecteur	75-65-25-89	Sabcé	CHEF EQUIPE 3	
10	KABORE	Christian	superviseur	70-25-70-54	Ouaga	Superviseur	



Equipe EVC Loungo 17 au 23 juin 2013

**Tableau N°2 : Membre de l'équipe terrain**

N°	NOM	PRENOM S	ACTIVITES	TELEPHONE	LOCALITE	FONCTION	REPARTITION DES TACHES
1	SAWADOGO	Silvain	Maraicher	73-24-87-76	Kongoussi	Chef équipe 1	Marche transversale/ Informateurs clés
2	SORE	Hamidou	Electricien	70-71-27-91	Kongoussi	Chef équipe 2	Marche transversale/ Informateurs clés
3	KINDA	Issouf	Elève	70-73-14-73	Kongoussi	Volontaire	Enquête ménage/ Focus
4	SAWADOGO	Olivier	Electricien	70-55-56-45	Kongoussi	Volontaire	Enquête ménage/ Focus
5	OUEDRAOGO	Mariam	Elève	70-38-55-46	Kongoussi	Volontaire	Enquête ménage/ Focus
6	SAWADOGO	W Narcisse	Elève	71-63-97-53	Kongoussi	Volontaire	Enquête ménage/ Focus
7	ZONGO	Noellie	Elève	71-04-54-60	Kongoussi	Volontaire	Enquête ménage/ Focus
8	OUEDRAOGO	Maïmouna	Elève	73-68-25-38	Kongoussi	Volontaire	Enquête ménage/ Focus
9	NASSA	Nabsana Lazard	Collecteur	75-65-25-89	Sabcé	Chef équipe 3	Marche transversale/ Informateurs clés
10	KABORE	Christian	superviseur	70-25-70-54	Yako	Superviseur	Supervision

**Tableau N°03 : Membres du village**

N°	NOM	PRENOMS	ACTIVITES	TELEPHONE	LOCALITE
----	-----	---------	-----------	-----------	----------



1	OUEDRAOGO	Masgo Emmanuel	Chef du village	72-54-59-67	Loungbo
2	OUEDRAOGO	Marc	CVD	76-54-94-71	Loungbo
3	SAWADOGO	Adama	Conseiller	74-07-56-01 /73-40-98-50	Loungbo
4	KABORE	Mahamadi	Directeur Ecole	76-68-55-27 /70-56-90-28	Loungbo

### Ñ Annexe 2 : Personnalité rencontrées lors de l'EVC

N°	NOM	PRENOMS	ACTIVITES	TELEPHONE	LOCALITE
1	OUEDRAOGO	Masgo Emmanuel	Chef du village	72-54-59-67	Loungbo
2	OUEDRAOGO	Marc	CVD	76-54-94-71	Loungbo
3	SAWADOGO	Adama	Conseiller	74-07-56-01 /73-40-98-50	Loungbo
4	KABORE	Mahamadi	Directeur Ecole	76-68-55-27 /70-56-90-28	Loungbo
5	SERMIN	Bakary	DPASA	70-31-10-57	Kongoussi
6	OUEDRAOGO	Catherine	agent DPASA (agriculture)	70-40-03-72	Sabcé
7	ZANGRE	Zakaria	agent DPRA (Elevage)	70-36-94-82	Sabcé
8	KALAGA	Oumarou	Préfet	70-38-26-62	Sabcé
9	OUEDRAOGO	L André	1er Adjoint Maire	76-83-59-87	Sabcé
10	SAWADOGO	Pamoussa	Major CSPS	70-12-26-10	Sabcé
11	OUEMI	Idrissa	Président CD/CR	75-65-25-16	Sabcé
12	SAWADOGO	Boureima	Président CP/CR	70-12-90-22	Kongoussi

### Ñ Annexe 3 : PROFIL HISTORIQUE PROVINCE BAM.COMMUNE SABCE VILLAGE Loungbo

N°	EVENEMENT/	DATE	LIEU
1	Puits grand diamètre	1968	

			Loungho
2	Grande famine	1973-1974	Loungho
3	Formation construction diguette	1983	Loungho
4	Forage N°1	1986	Loungho
5	Inondation	1989	Loungho
6	Construction centre alpha	1998	Loungho
7	Construction banques de céréale	1998	Loungho
8	Grande sécheresse	2006	Loungho
9	Construction école primaire	2007	Loungho
10	Forage N°2	2007	Loungho
11	Forage N°3 inachevé	2009	Loungho
12	Forage N°4	2012	Loungho
13	Moulin N°1	2012	Loungho
14	Conflit foncier	2012	Loungho
15	Installation Barrage	2012	Loungho
16	Inondation Champs	2012	Loungho
17	Moulin N°2	2013	Loungho

## Ñ Annexe 4 : CALENDRIER SAISONNIER/ VILLAGE DE LOUNGHO

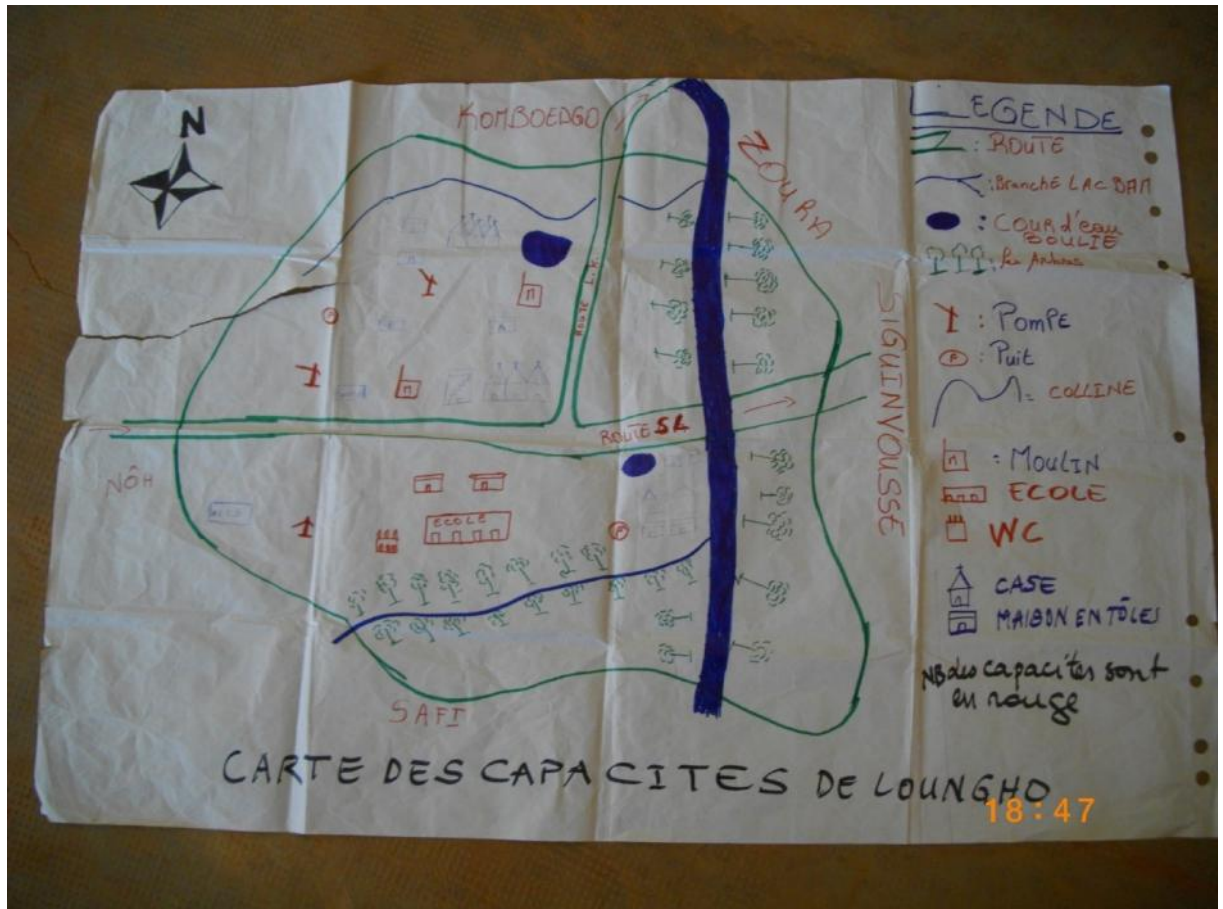
variables	Janvier	Février	Mars	Avril	Mai	Juin	Juil.	Août
revenus faible						*****	*****	*****
revenus élevés	*****	*****	*****	*****	*****			
immigration et migration								
saison de culture	*****	*****	*****			*****	*****	*****
violences familiales						*****	*****	*****
période de récolte								
pénurie d'eau			*****	*****	*****			
pluies						*****	*****	*****
<b>risques de catastrophes</b>								
feux de forêt				*****	*****			
inondations							*****	*****
conflits fonciers				*****	*****	*****		
insécurité alimentaire								
autres catastrophes ou crise							*****	*****
Funérailles		*****	*****	*****				
Dépenses scolaires								
Paludisme							*****	*****
Méningite				*****	*****			
IRA	*****	*****						
Prix élevé des céréales				*****	*****	*****	*****	*****
Prix bas des céréales	*****	*****	*****					

Ñ Annexe 5 : Emploi du temps journalier des femmes

Heure Tache s	4 H	5 H	6 H	7 H	8H	9 H	10 H	11 H	12 H	14 H	16 H	17 H	18 H	19 H	20 H
Moudr e le mil	** *														
Corvée eau		** *													
Cuisin e			** *												
Pause				** *											
Champ s					** **										
Repos (s'occu pe des enfants )						** *	** *	** *							
Recher che de feuilles									** *						
Champ s										** *					
Cuisin e du soir											** *				
S'occu pe des enfants												** *			
Repos													** **		
Prière														** *	
repos															** *

## Cartes

### Ñ Carte des capacités



#### 1. Carte des vulnérabilités

